

## Gesamte Rechtsvorschrift für NÖ Biber-Verordnung 2019, Fassung vom 15.04.2026

### Langtitel

NÖ Biber-Verordnung 2019  
StF: LGBl. Nr. 97/2019

### Änderung

LGBl. Nr. 29/2023

### Präambel/Promulgationsklausel

Die NÖ Landesregierung hat am 20. Juni 2023 aufgrund des § 20 Abs. 6 des NÖ Naturschutzgesetzes 2000, LGBl. 5500 in der Fassung LGBl. Nr. 39/2021, verordnet:

### Text

#### § 1

##### Geltungsbereich und Ziel

- (1) Die Verordnung gilt für die besonders geschützte Art Biber (*Castor fiber*)
  1. in den in Anlage 1 angeführten und in Anlage 2 als Übersicht dargestellten Gemeinden der **kontinentalen biogeographischen Region**,
  2. auch **außerhalb** dieser hinsichtlich der in § 2 Abs. 1 Z 2 lit. a und b und Z 3, Abs. 2 Z 1 und Abs. 3 Z 1 lit. a und b (ausgenommen Fischeaufstiegshilfen) und Z 2 genannten Maßnahmen.
- (2) Die Verordnung **gilt nicht**
  1. in Naturschutzgebieten,
  2. in den Nationalparks Donau-Auen und Thayatal,
  3. in den Europaschutzgebieten, in denen der Biber als Schutzgegenstand genannt ist.
- (3) **Ziel** dieser Verordnung ist
  1. die Abwendung von Gefährdungen der öffentlichen Sicherheit, insbesondere im Zusammenhang mit Hochwasserschutzanlagen, sonstigen Dammbauwerken und wichtiger kommunaler Infrastruktur,
  2. die Verhütung sonstiger erheblicher Nachteile in Bezug auf öffentliche Interessen,
  3. die Abwendung erheblicher wirtschaftlicher Schäden und
  4. der Schutz anderer wildlebender Tiere und Pflanzen sowie natürlicher Lebensraumtypen, insbesondere zur Erhaltung oder Vernetzung deren natürlicher Lebensräume im Zusammenhang mit wasserbaulichen Einrichtungen.
- (4) Eingriffe gemäß § 2 dürfen erst gesetzt werden, wenn mögliche, zielführende und fachgerechte **Präventionsmaßnahmen**, wie etwa Baumgitterungen und -anstrich, Anbringen eines Elektrozauns, Schutzvorkehrungen gegen Grabtätigkeiten des Bibers sowie die Drainagierung oder Absenkung von Biberdämmen, die eine Einstauhöhe oberhalb des Biberdammes von mindestens 80 cm gewährleisten, erfolglos geblieben sind.
- (5) Eingriffe gemäß § 2 dürfen weiters nur in folgender **Reihenfolge** gesetzt werden:
  1. Eingriffe in den Biberlebensraum, insbesondere Entfernen von Dämmen,
  2. Eingriffe in die Biberpopulation

#### § 2

##### Eingriffsmöglichkeiten, Eingriffsberechtigte

- (1) Das ganzjährige **Entfernen von Biberdämmen**, die nicht dem Einstau von Zugangsröhren zu aktiven Biberbauten („Wohnbau“) dienen, sowie in der Zeit von 1. September bis 31. März auch das Entfernen von Biberdämmen, die dem Einstau von Zugangsröhren zu Biberbauten dienen, ist zulässig:

1. bei einer erheblichen Beeinträchtigung der Funktion von:
  - a) wasserrechtlich rechtmäßig betriebenen Anlagen zur Entwässerung bebauter Grundstücke,
  - b) Ausleitungsstrecken, wie Mühlbächen oder mit solchen vergleichbaren Anlagen, wie zum Beispiel Zuläufen zu Aquakulturanlagen,
2. sofern in diesen Bereichen ein Biberrevier im Sinn Anlage 3 etabliert ist, zum unmittelbaren Schutz der Funktion von:
  - a) Hochwasserschutzbauwerken und sonstigen Dammbauwerken, wie zum Beispiel in Zusammenhang mit Eisenbahn- und Aquakulturanlagen,
  - b) Kläranlagen, Wasserversorgungsanlagen und Fischaufstiegshilfen,
  - c) künstlich zum Untergrund abgedichteten und im öffentlichen Interesse gelegenen wasserbautechnischen Anlagen oder Gewässersystemen, die ihre Funktion ausschließlich in dichtem Zustand erfüllen können,
3. sofern in diesen Bereichen ein Biberrevier im Sinn Anlage 3 etabliert ist, in Ortsbereichen im Sinne des NÖ Naturschutzgesetzes 2000, in denen öffentliche Einrichtungen oder mit solchen vergleichbare Einrichtungen, wie insbesondere Kindergärten, Schulen und Pflegeeinrichtungen, vorhanden sind, sofern diese im Nahbereich gewässerbegleitender Baumbestände liegen und eine erhöhte Gefährdung durch umstürzende Bäume auf Grund von Biberfraß gegeben ist.

Eingriffsberechtigt zu Maßnahmen gemäß Z 1 ist, wer zur Instandhaltung der Anlagen berechtigt oder verpflichtet ist sowie der betroffene Bewirtschafter bzw. Grundeigentümer, zu Maßnahmen gemäß Z 2, wer zur Instandhaltung der Anlagen berechtigt oder verpflichtet ist, zu Maßnahmen gemäß Z 3 die örtlich betroffene Gemeinde.

(2) Das ganzjährige **Entfernen von Biberdämmen** und sonstigen durch Biber verursachten **Einstauungen** ist zulässig, sofern durch diese

1. die Gefahr
  - a) einer Überflutung von bebauten Teilen eines Ortsbereiches im Sinne des NÖ Naturschutzgesetzes 2000 oder
  - b) funktional wesentlicher Beeinträchtigungen öffentlicher Infrastruktureinrichtungen oder
  - c) funktional wesentlicher Beeinträchtigungen rechtmäßig betriebener Wasser-Wasser-Wärmepumpen erheblich erhöht wird oder
2. eine längerfristige Vernässung landwirtschaftlich genutzter Flächen von zumindest einem Hektar verursacht würde.

Eingriffsberechtigt zu Maßnahmen gemäß Z 1 lit. a ist die betroffene Gemeinde, zu Maßnahmen gemäß Z 1 lit. b die betroffene Gemeinde bzw. der Anlagenbetreiber, zu Maßnahmen gemäß Z 1 lit. c der Anlagenbetreiber und zu Maßnahmen gemäß Z 2 der betroffene Bewirtschafter bzw. Grundeigentümer.

(3) Das **Fangen und Töten** von Bibern **mittels Lebendfallen** oder das **unmittelbare Töten** von Bibern, sofern der Einsatz von Lebendfallen auf Grund der Geländebeschaffenheit nicht möglich ist oder nachweislich das Fangen mittels Fallen im betroffenen Biberrevier wiederholt durch Vandalismus vereitelt wurde, ist, sofern in diesen Bereichen ein Biberrevier im Sinn Anlage 3 etabliert ist, in der Zeit von 1. September bis 31. März zulässig:

1. zum unmittelbaren Schutz der Funktion von:
  - a) Hochwasserschutzbauwerken und sonstigen Dammbauwerken, wie zum Beispiel in Zusammenhang mit Eisenbahn- und Aquakulturanlagen,
  - b) Kläranlagen, Wasserversorgungsanlagen und Fischaufstiegshilfen,
  - c) künstlich zum Untergrund abgedichteten und im öffentlichen Interesse gelegenen wasserbautechnischen Anlagen oder Gewässersystemen, die ihre Funktion ausschließlich in dichtem Zustand erfüllen können,
2. in Ortsbereichen im Sinne des NÖ Naturschutzgesetzes 2000, in denen öffentliche Einrichtungen oder mit solchen vergleichbare Einrichtungen, wie insbesondere Kindergärten, Schulen und Pflegeeinrichtungen, vorhanden sind, sofern diese im Nahbereich gewässerbegleitender Baumbestände liegen und eine erhöhte Gefährdung durch umstürzende Bäume auf Grund von Biberfraß gegeben ist.

Eingriffsberechtigt zu Maßnahmen gemäß Z 1 ist, wer zur Instandhaltung der Anlagen berechtigt oder verpflichtet ist, zu Maßnahmen gemäß Z 2 die örtlich betroffene Gemeinde, sofern von diesen nach Durchführung von Präventionsmaßnahmen eine entsprechende **Information gemäß § 5 Abs. 1 eingeholt** wurde.

**Außerhalb der kontinentalen biogeographischen Region** ist für das Zustandekommen der Eingriffsberechtigung zusätzlich zu dieser **Informationseinholung** die Vorlage einer **Dokumentation im Sinne Anlage 4, Punkt 3**, erforderlich, aus der hervorgeht, dass trotz zumindest einen Monat lang mehrmalig durchgeführter Dammentfernungen keine ausreichende Vergrämungswirkung erzielt werden konnte.

(4) Im von der Verordnung umfassten Geltungsbereich darf insgesamt pro Jahr höchstens der durchschnittliche jährliche **Zuwachs** des landesweiten Biberbestandes entnommen werden. Dieser ergibt sich aus dem Populationszuwachs in den Jahren 2014 bis 2018 zuzüglich der in diesem Zeitraum erfolgten Entnahmen.

(5) Eingriffe dürfen nur nach Beurteilung des Zutreffens der Voraussetzungen gemäß § 2 Abs. 1 bis 3 durch ein **sachkundiges Organ** des Landes oder der Städte mit eigenem Statut erfolgen.

(6) Vor einem beabsichtigten Eingriff ist das **Einvernehmen mit dem Grundeigentümer und dem Jagdausübungsberechtigten** herzustellen.

### § 3

#### Fallenfang

(1) Es dürfen nur Fallen verwendet werden, die durch ihre Funktionalität, Bauart und Größe eine Unversehrtheit der Tiere beim Fang gewährleisten.

(2) Aufgestellte Fallen sind in kurzen Zeitabständen, **mindestens aber einmal täglich zu überprüfen**. Die Kontrolle kann entfallen, wenn das Abfangsystem mit einem elektronischen Meldesystem ausgestattet ist. Nach einer Meldung über ein elektronisches Meldesystem ist die Falle möglichst unverzüglich zu kontrollieren.

(3) Individuen anderer Arten, die sich irrtümlich gefangen haben, sind unverzüglich und unversehrt frei zu lassen.

(4) Die Tötung hat in sinngemäßer Anwendung der Bestimmungen des § 2 NÖ Jagdgesetzes 1974, LGBI. 6500 in der Fassung LGBI. Nr. 26/2019, rasch und schmerzfrei zu erfolgen und darf nur durch Personen erfolgen, die entsprechende Kenntnisse über die schmerzfreie Tötung nachweisen können, das sind insbesondere auch Personen, die im Besitz einer gültigen Jagdkarte sind.

### § 4

#### Unmittelbare Tötung

(1) Die Tötung hat weidgerecht mittels Langwaffen in sinngemäßer Anwendung des § 2 NÖ Jagdgesetzes 1974, LGBI. 6500 in der Fassung LGBI. Nr. 26/2019, rasch und schmerzfrei zu erfolgen.

(2) Die Tötung darf nur durch Personen erfolgen, die entsprechende Kenntnisse über die schmerzfreie Tötung nachweisen können, das sind insbesondere auch Personen, die im Besitz einer gültigen Jagdkarte sind.

(3) Die Tötung darf nur **an Land** erfolgen, Böschungsbereiche gelten als zum Gewässer gehörig.

(4) Im Fall von durch Dunkelheit eingeschränkter Sicht dürfen handelsübliche Taschenlampen mit einer Leuchtweite von maximal 100 Metern zum kurzzeitigen Anleuchten des Tieres zwecks eindeutiger Zielsprache eingesetzt werden.

### § 5

#### Informationseinholung, Dokumentation, Meldung, Beweissicherung

(1) Entnahmen gemäß § 2 Abs. 3 sind nur zulässig, wenn davor eine **tagesaktuelle Information** darüber eingeholt wurde, dass die aufgrund der Verordnung höchstmögliche Entnahmemenge gemäß § 2 Abs. 4 noch nicht ausgeschöpft ist.

Diese Information über den Stand des Entnahmemaßes ist tagesaktuell über die **Homepage des Landes Niederösterreich** unter <http://www.noel.gv.at/biberkontingent> zu beziehen und kann bei Bedarf bezirksmäßig aufgliedert sein.

Nur eine Information, dass das mögliche Entnahmemaß am Tag des Eingriffes noch nicht ausgeschöpft ist, löst die Berechtigung im Sinn der Verordnung aus.

Die Berechtigung zum Eingriff bezieht sich jeweils nur auf einen Biber.

(2) **Dokumentationspflichten** bezüglich Maßnahmen gemäß § 2 Abs. 1 bis 3:

Der Berechtigte hat

1. fachgerecht durchgeführte, erfolglos gebliebene **Präventionsmaßnahmen**,

2. das Vorliegen eines **etablierten Biberreviers** im Sinn § 2 Abs. 1 und 3 in Verbindung mit Anlage 3

mittels Angaben laut Formular **Anlage 4** zu dokumentieren.

Diese Nachweise können jederzeit von der NÖ Landesregierung angefordert werden.

(3) Die Tötung von Bibern ist binnen 24 Stunden der Landesregierung per E-Mail oder Fax (E-Mail post.ru5@noel.gv.at, Fax +43 (02742) 9005-15237) zu **melden**.

Dabei sind folgende Daten anzugeben:

1. Nachweise gemäß Abs. 2 über durchgeführte Präventionsmaßnahmen und Vorliegen eines aktiven Biberreviers,
2. Plandarstellung in ÖK 50 (oder vergleichbar),
3. Zeitpunkt des Eingriffs,
4. Art und Weise der Entnahme (Falle oder unmittelbare Tötung),
5. bei unmittelbarer Tötung durch Schusswaffen die Dokumentation der Voraussetzungen gemäß § 2 Abs. 3,
6. Größe und Gewicht des getöteten Bibers (nicht ausgeweidet), eventuell Fotos.

(4) Zur **Beweissicherung und Kontrolle** sind der Landesregierung die getöteten Biber und für den Fall, dass das Tier ausgeweidet wurde, auch die Innereien, 48 Stunden (ab Meldung) zur Verfügung zu halten. Samstage, Sonn- und Feiertage sind in den Fristenlauf nicht miteinzurechnen.

Die berechtigte Person hat den Kadaver und die Innereien bis zur etwaigen Übergabe an die Landesregierung fachgerecht aufzubewahren.

Von der Landesregierung nicht angeforderte Biber dürfen durch den Berechtigten unentgeltlich weitergegeben werden, das Recht zur Verwahrung geht damit auf den Übernehmer über.

(5) Die Entfernung von Biberdämmen ist vom Berechtigten mittels eines Berichts über die im Zeitraum 1. April bis 31. März des Folgejahres getroffenen Maßnahmen der Landesregierung bis zum darauffolgenden 31. Mai zu **melden**.

Diese Berichte müssen zumindest folgende Angaben zu jedem Eingriff enthalten:

1. Nachweise entsprechend Abs. 2 über fachgerecht durchgeführte Präventionsmaßnahmen und das Vorliegen eines aktiven Biberreviers,
2. Plandarstellung in ÖK 50 (oder vergleichbar),
3. Zeitpunkt des Eingriffs,
4. Angabe, ob es sich um einen dem Einstau von Zugangsröhren zu aktiven Biberbauen dienenden oder einen sonstigen Biberdamm gehandelt hat.

(6) Die Landesregierung hat **Kontrollen** getöteter Biber durchzuführen.

## § 6

### Außerkräfttreten

(1) Mit dem Inkrafttreten dieser Verordnung tritt die Verordnung über Ausnahmen von Verboten für die besonders geschützte Art Biber (NÖ Biber-VO), LGBl. Nr. 30/2016, außer Kraft.

(2) Diese Verordnung tritt mit Ablauf des 30. Juni 2027 außer Kraft.

## **Anlage 1**

Begrenzung der kontinentalen biogeographischen Region

*(Anm.: Anlage 1 folgt ab der nächsten Seite)*

Anlage 1  
zu § 1 Abs. 1

### **Begrenzung der kontinentalen biogeographischen Region**

Die folgenden Gemeinden (von der oberösterreichischen Landesgrenze beginnend bis zur Landesgrenze Wien) sind Teil des Geltungsbereiches und bilden dessen südliche Grenze:

1. St. Peter in der Au
2. Seitenstetten
3. Biberbach
4. Kematen an der Ybbs
5. Allhartsberg
6. Neuhofen an der Ybbs
7. Euratsfeld
8. Wang
9. Steinakirchen am Forst
10. Purgstall an der Erlauf
11. Oberndorf an der Melk
12. Kirnberg an der Mank
13. Kilb
14. Bischofstetten
15. Weinburg
16. Ober-Grafendorf
17. St. Pölten
18. Pyhra
19. Böheimkirchen
20. Kirchstetten
21. Neulengbach
22. Asperhofen
23. Sieghartskirchen
24. Tulbing
25. Königstetten

26. St. Andrä-Wördern

27. Klosterneuburg

Die folgenden Gemeinden (von der Landesgrenze Wien beginnend bis zur burgenländischen Landesgrenze) sind Teil des Geltungsbereiches und bilden dessen westliche und südliche Grenze:

28. Perchtoldsdorf

29. Brunn am Gebirge

30. Maria Enzersdorf

31. Mödling

32. Guntramsdorf

33. Gumpoldskirchen

34. Pfaffstätten

35. Baden

36. Sooß

37. Bad Vöslau

38. Berndorf

39. Enzesfeld-Lindabrunn

40. Matzendorf-Hölles

41. Wöllersdorf-Steinabrückl

42. Bad Fischau-Brunn

43. Weikersdorf am Steinfelde

44. St. Egyden am Steinfeld

45. Würflach

46. Ternitz

47. Buchbach

48. Gloggnitz

49. Enzenreith

50. Grafenbach-St. Valentin

51. Wartmannstetten

52. Natschbach-Loipersbach

53. Schwarza am Steinfeld

54. Pitten

55. Bad Erlach

56. Lanzenkirchen





## **Anlage 2**



Übersichtsplan

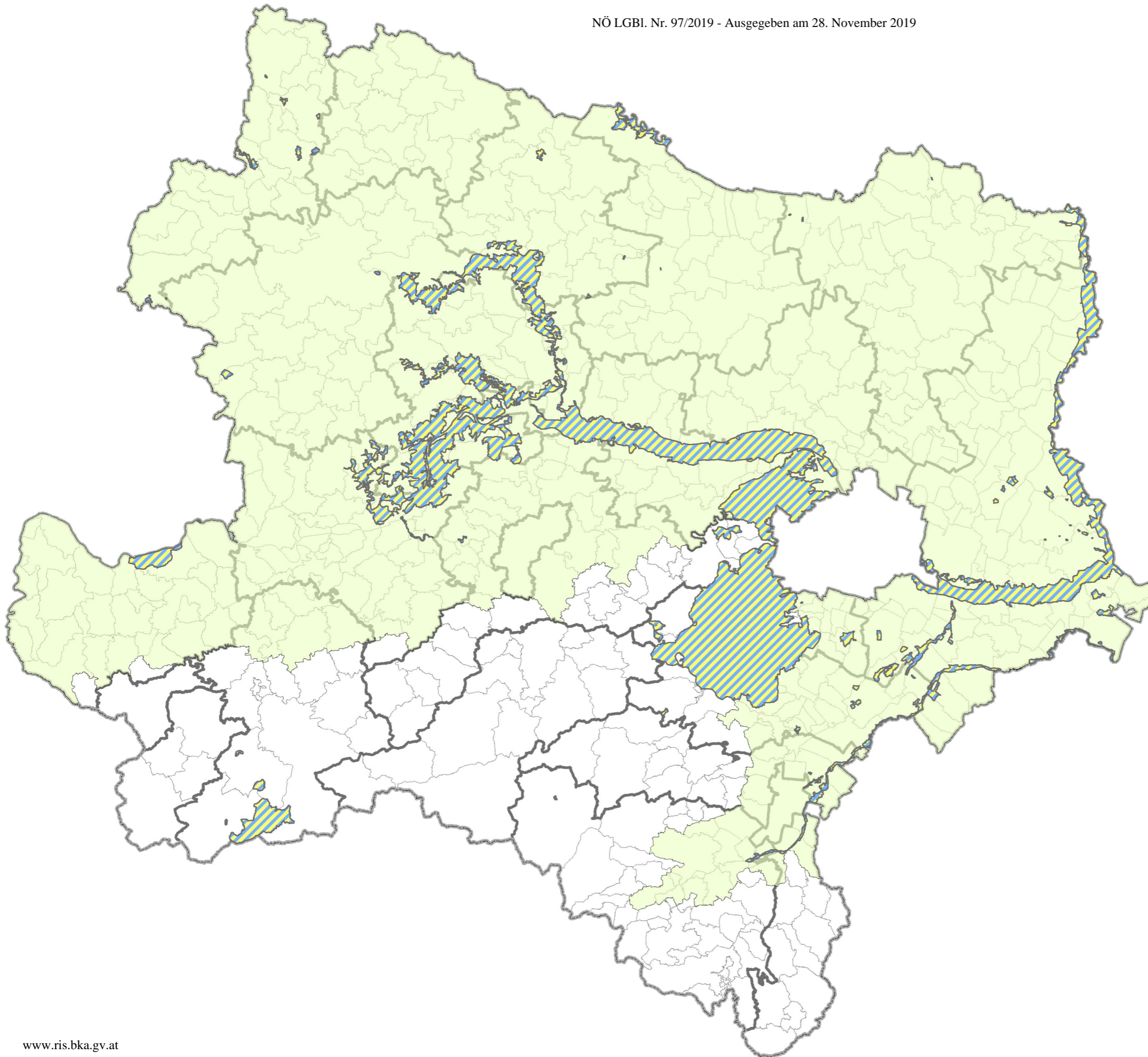
*(Anm.: Anlage 2 folgt ab der nächsten Seite)*

### Anlage 2 zu § 1 Abs. 1 Z 1

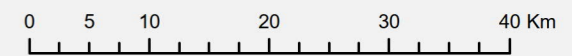
-  Gebiete gemäß § 1 Abs. 2
-  Geltungsbereich

#### Verwaltungsgrenzen

-  Landesgrenze
-  Bezirksgrenze
-  Gemeindegrenze



Maßstab 1:630.000



Quellen:  
Verwaltungsgrenzen: BEV, 1020 Wien  
Thematischer Inhalt: Amt der NÖ Lreg., Abt. Naturschutz



### **Anlage 3**

Hinweise auf das Vorliegen eines etablierten Biberreviers im Sinn des § 2  
(*Anm.: Anlage 3 folgt ab der nächsten Seite*)

Anlage 3  
zu § 2 Abs. 1 und 3

### Hinweise auf das Vorliegen eines etablierten Biberreviers im Sinn des § 2

- **Aktive Biberausstiege/Biberrutschen** sind in der Regel durch ausgetretene Pfade (wie etwa Biberrutsche), gegebenenfalls mit Trittsiegel, erkennbar. Diese verlaufen in der Regel zwischen Wasser und Futterquelle und sind häufig weitgehend vegetationsfrei. Der im Wasser befindliche Teil des Ausstiegs erscheint als Rinne, die durch das Auswechseln des Bibers von Substrat und Algenaufwuchs freigehalten wird.

- **Aktive Biberröhren** sind in der Regel durch eine Größe von etwa 50x40cm erkennbar sowie dadurch, dass der vor dem Röhrenausgang/-eingang liegende Bodenbereich vom Biberkörper „ausgefahren“ ist, was sich bei längerer Nutzung als Rinnenbildung zeigt. Die Bodenbereiche vor der Röhre sind in der Regel frei von störenden Objekten (zB Äste, Laub, oÄ).

- **Frische Fraßspuren** an Gehölzen sind in der Regel an Nagespänen und Nagespuren am Stamm erkennbar und erscheinen, in Abhängigkeit der Holzart, noch hell und ohne Graufärbung sowie ohne Kallusbildung (Überwallung) im Randbereich der benagten Stelle. Fraßspuren an landwirtschaftlichen Kulturen sind in der Regel an flächigen, aber lokal begrenzten Fraßspuren zur Zeit der Fruchtreife erkennbar. Bei Kulturen mit größerem Stängelquerschnitt (zum Beispiel Mais) oder großen Fruchtkörpern (zum Beispiel Zuckerrübe) sind die Abdrücke der Nagezähne zu erkennen, Stängel weisen glatte, schräge Schnittflächen auf. An häufig genutzten Fraßplätzen sammelt sich entsprechend viel Material von abgenagten Ästen, Futterpflanzen (zum Beispiel Stängel von Maispflanzen).

- Als **Nahrungsfloß** ist eine im Herbst oder Frühwinter im Wasser nahe des Biberbaus angelegte Ansammlung von Ästen oder Zweigen erkennbar, die als Nahrungsvorrat für die vegetationsfreie Zeit dient. Die Größe kann stark variieren.

Zusätzliche Informationen finden sich auf der Homepage des Amtes der NÖ Landesregierung bzw. können beim Amt der NÖ Landesregierung, Abteilung Naturschutz, Tel. 02742/9005, Kl. 15237, eingeholt werden.



**Anlage 4**

Dokumentationspflichten

*(Anm.: Anlage 4 folgt ab der nächsten Seite)*

Anlage 4

**Dokumentationspflichten:**

**1. Dokumentation der fachgerecht durchgeführten, erfolglos gebliebenen  
Präventionsmaßnahmen**

Beschreibung der Präventionsmaßnahmen:

Örtlichkeit, wo die Präventionsmaßnahmen gesetzt wurden:

Art und Weise der Umsetzung der Präventionsmaßnahmen:

Plandarstellung in ÖK 50 (oder vergleichbar) mit Markierung des Standortes und  
Bezeichnung der jeweils gesetzten Präventionsmaßnahmen:

Platz für eventuell vorhandene Fotodokumentation, die Rückschlüsse auf die örtlichen  
Gegebenheiten zulässt

**2. Dokumentation des Vorliegens eines etablierten Biberreviers im Sinn § 2 Abs. 1 und 3 in Verbindung mit Anlage 3**

<b>Biberzeichen</b>	<b>Anzahl</b>	<b>Anmerkungen/Notizen</b>
<input type="checkbox"/> Biberanstieg/Biberrutsche (ausgetretene Pfade, Trittsiegel)		
<input type="checkbox"/> Aktive Biberröhre		
<input type="checkbox"/> Nage- und/oder Fraßspuren		
<input type="checkbox"/> Nahrungsfloß		
<i>ev. sonstige Zeichen (wie Biberdämme, Baumfällungen, etc.) bzw. Anmerkungen:</i>		

**3. Dokumentation von außerhalb der kontinentalen biogeographischen Region  
erfolglos gebliebenen Vergrämungen mittels Dammentfernens im Sinn § 2 Abs. 3**

Zeitpunkt der Dammentfernungen:

Örtlichkeit der Dammentfernungen:

Art und Weise der Umsetzung der Dammentfernung:

Plandarstellung in ÖK 50 (oder vergleichbar) mit Markierung des Standortes der  
Dammentfernung

Fotodokumentation, die Rückschlüsse auf die örtlichen Gegebenheiten zulässt, ist beizulegen!

